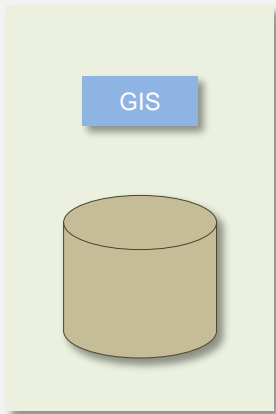
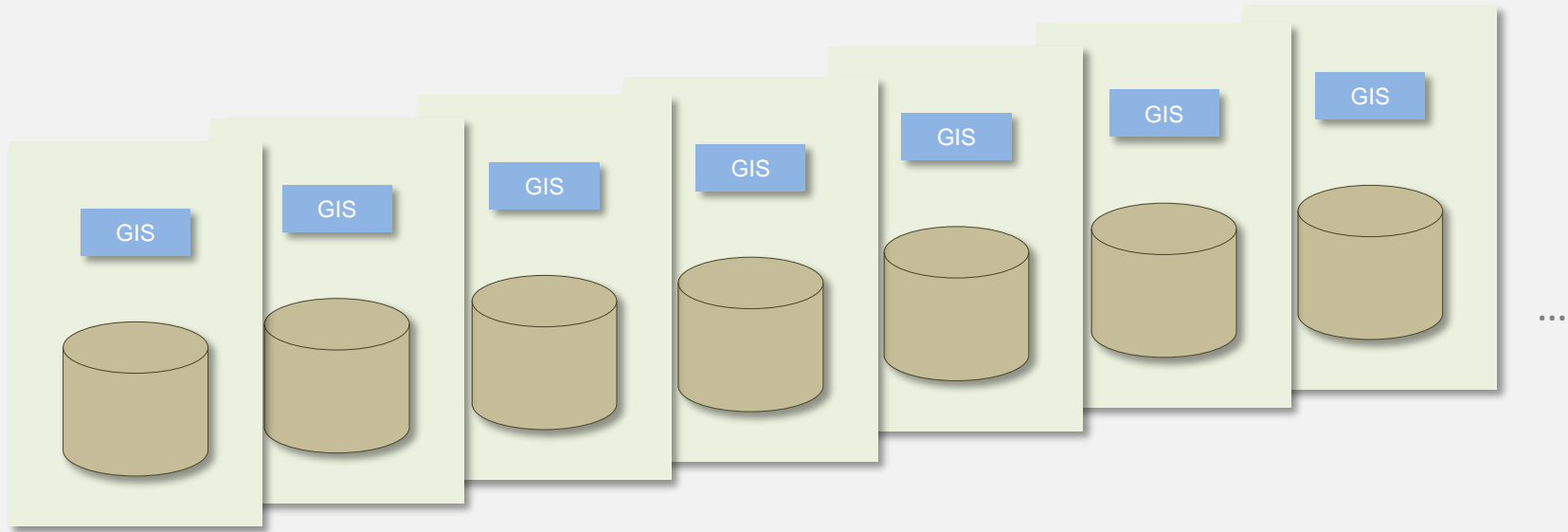


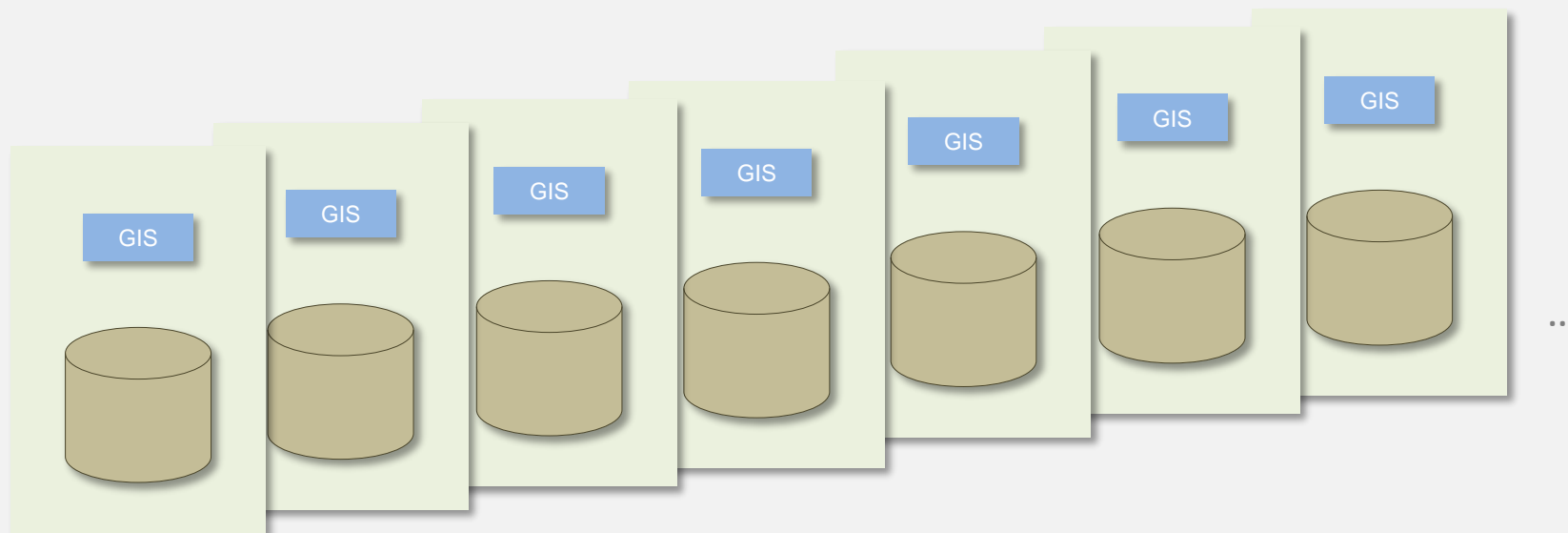
Anwendertreffen zum Thema Geodatenstruktur

WebGIS-Anwendertreffen Landkreis OPR
Neuruppin, 11.10.2017



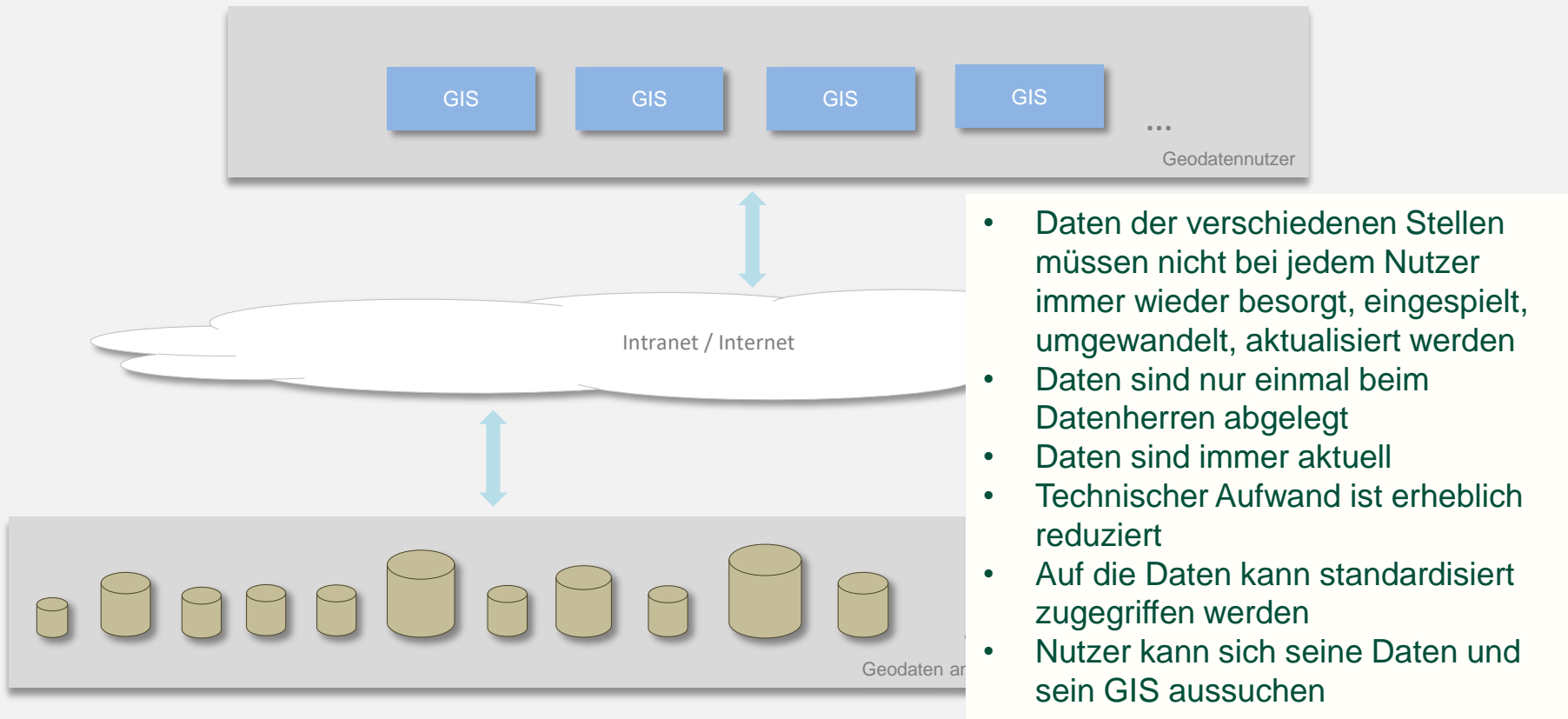
...

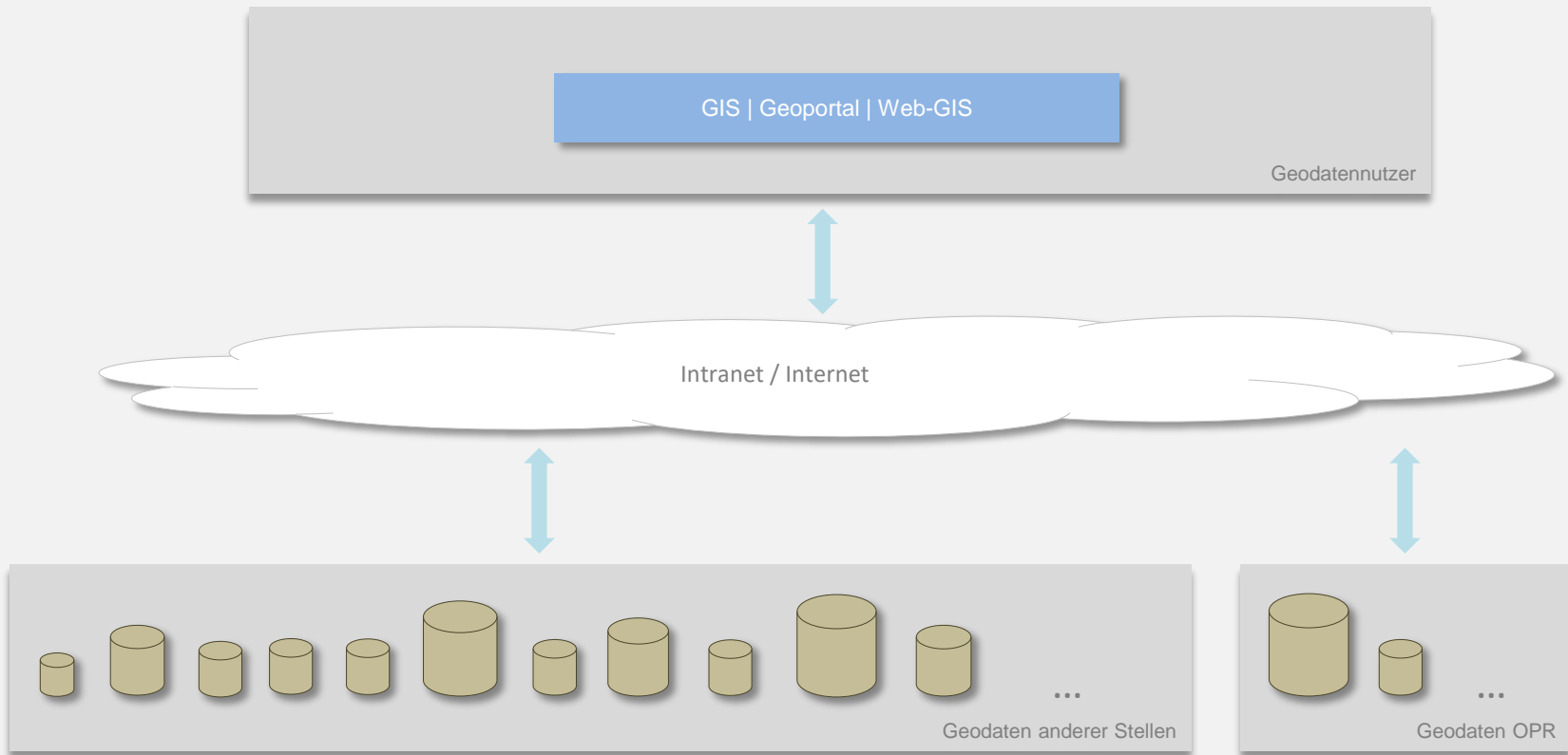


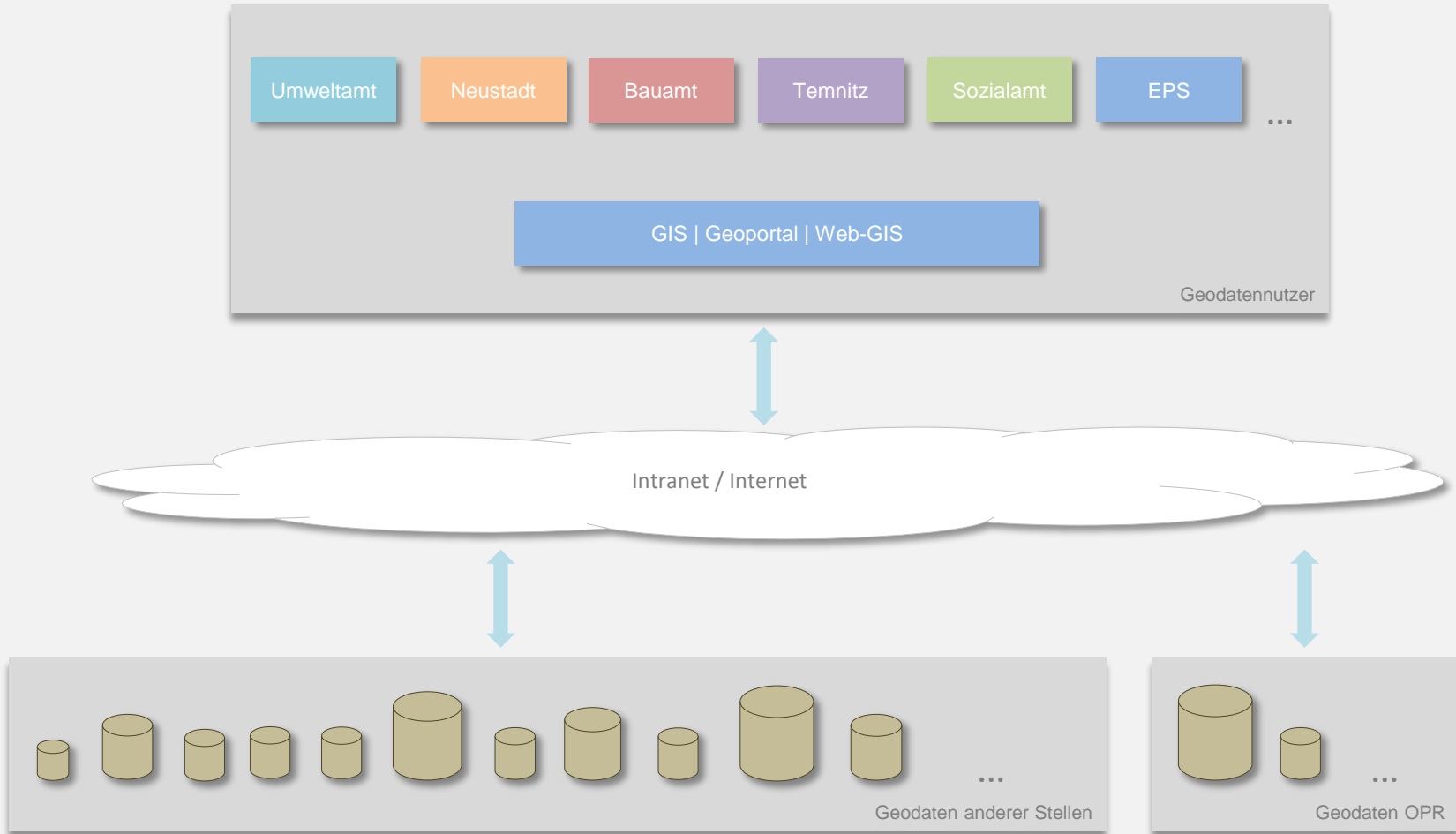


- Daten der verschiedenen Stellen mussten besorgt werden
- Daten mussten in entsprechende Datenbanken eingepflegt ggf. zuvor umgewandelt werden
- Daten mussten bei jedem Anwender vollständig abgelegt werden
- Daten waren nie bei allen Nutzern aktuell

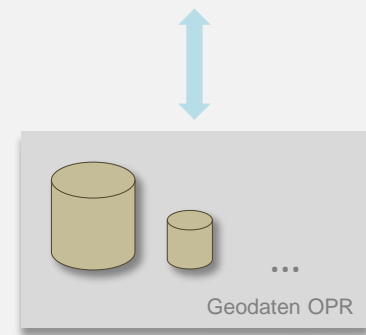
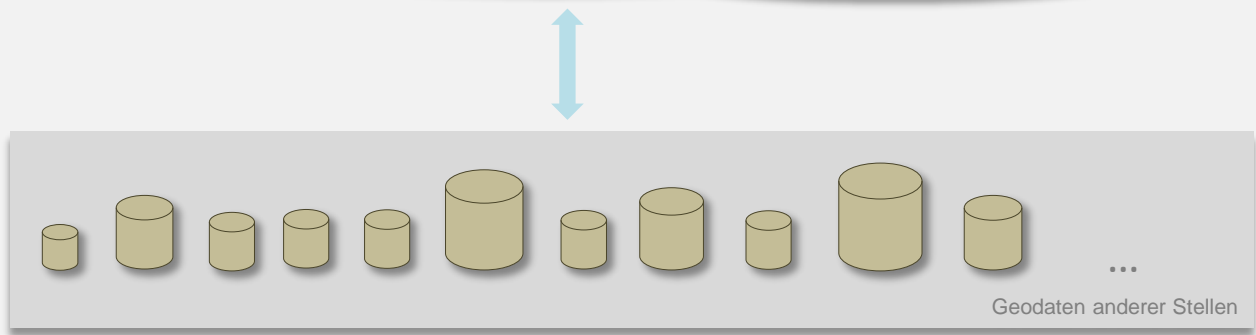
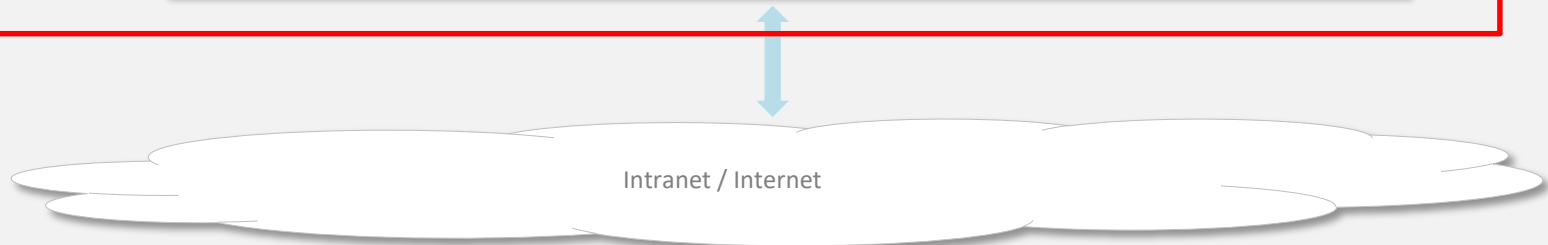
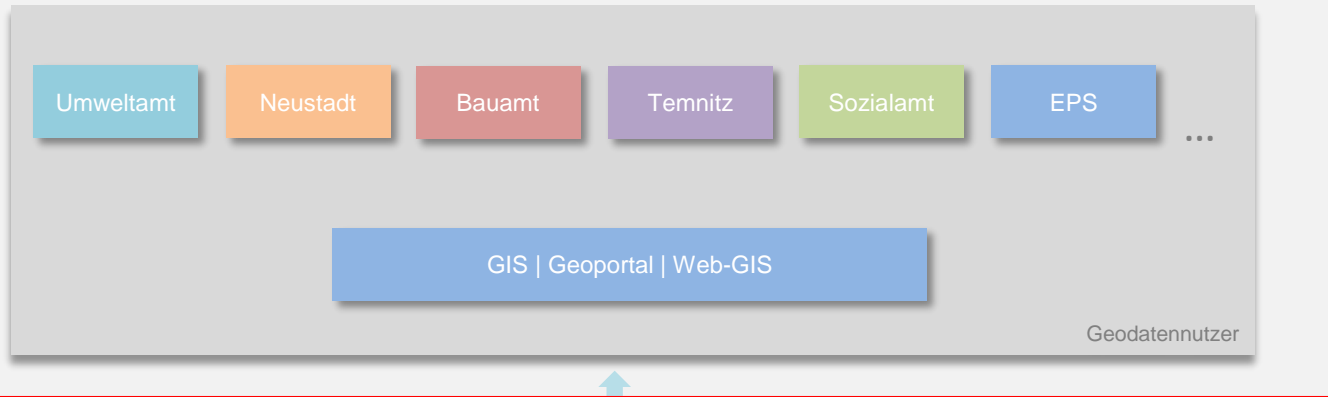
- Ein spezielles GIS musste bei jedem Nutzer eingerichtet werden
- Jeder Nutzer musste alle Komponenten vorhalten
- Großer Aufwand bei Datennutzer und Datenbereitsteller (technisch, Kosten, Know-how)
- Abhängigkeit von einzelnen technischen Lösungen (bsp. Datenbank und Anwendung)





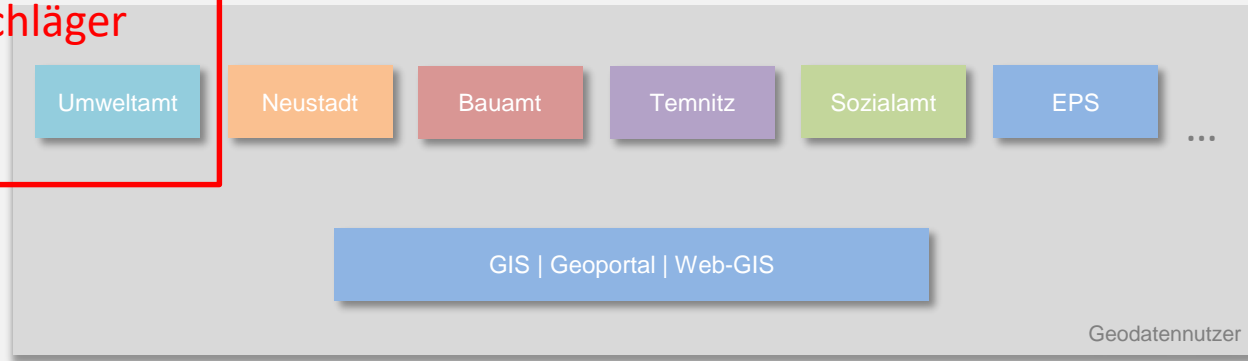


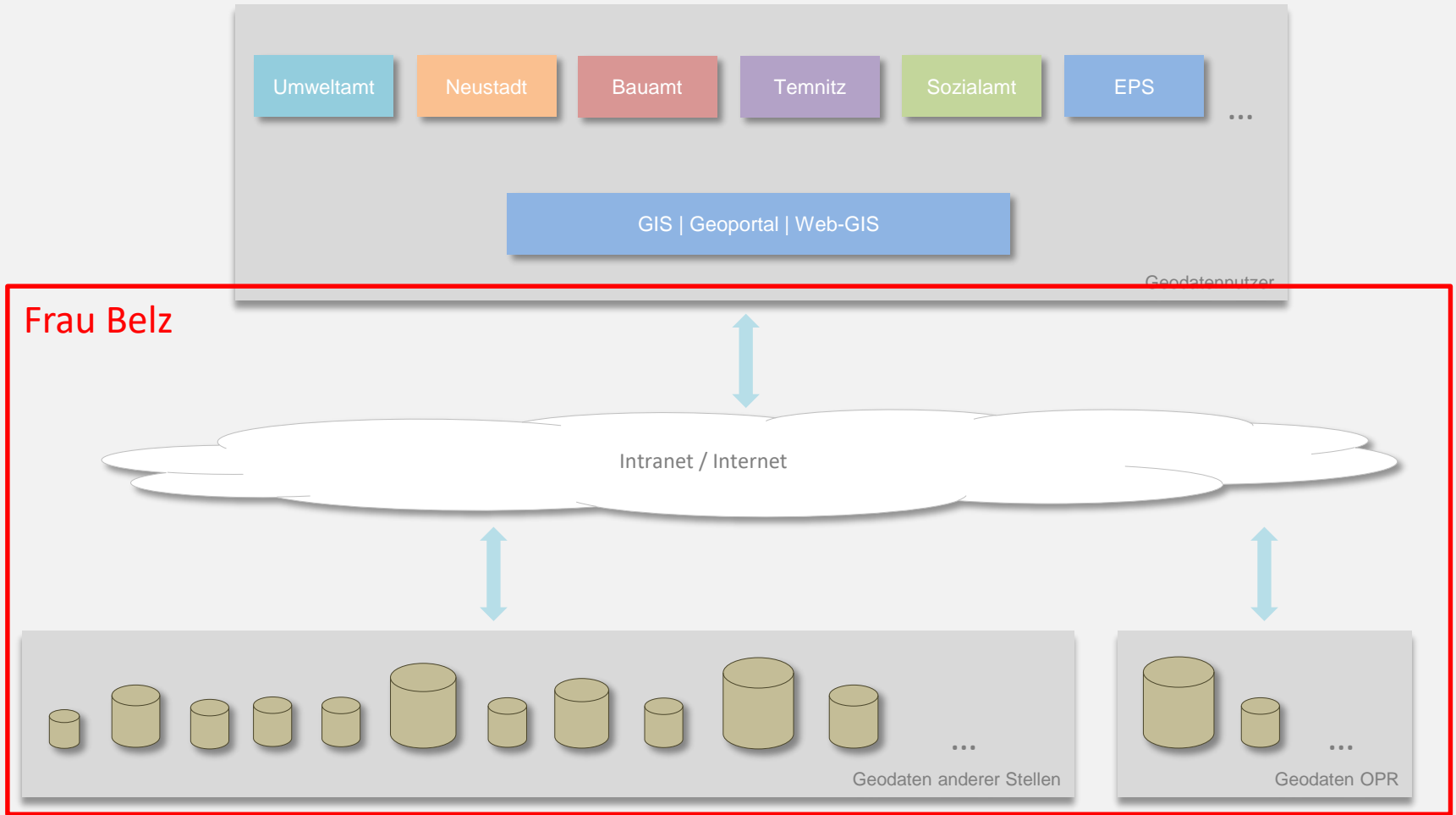


Frau Sakowski



Herr Wollschläger





- 15 Verwaltungsinterne Clients

- 1 Geoportal



- 12 Öffentliche Themenclients



- 10 Clients für Ämter, Städte und Gemeinden



- 3 Projektspezifische Clients



- 1 Client Präsentation neuer Themen und Funktionen

